

Kastelburg



Auf der Kastelburg entführen „Türmer“ und „Burgköchin“ in längst vergangene Zeiten. Die Burgführer der Stadt Waldkirch, Thomas und Barbara Kern, bieten

verschiedene Führungen an. Schulklassen und Kindergärten gehen auf dem Ritterwanderweg an lebensgroßen Holzrittern vorbei zur Burg. Dort können die Kinder als Höhepunkt der Exkursion auf den 28 Meter hohen Turm steigen. Erwachsene können wählen

Kastelburg, Waldkirch

zwischen einer sachlichen, äußerst informativen Führung oder einem unterhaltsamen Geschichtstheater in historischer Gewandung. Das Geheimnis, wie man ohne Streichhölzer Feuer macht, demonstriert der „Türmer“ auf jeden Fall.

Informationen, Anfragen und Buchungen:
ZweiTälerLand Tourismus
Tel: 0 76 85/194 33
www.zweitaelerland.de
info@zweitaelerland.de

Bei Emmendingen stehen die geschichtsträchtigen Gemäuer der drittgrößten Burganlage Badens.

Hochburg, Emmendingen

In historischer Gewandung führen Werner und Annerose Bauer vom Verein zur Erhaltung der Hochburg e.V., Emmendingen durch die Anlage. Sie erzählen von der Geschichte der Burg, aber auch von den alltäglichen Freuden und Beschwerden ihrer Bewohner und der markgräflichen Untertanen. Besonders spannend wird es für Kinder und Erwachsene, wenn sie sich mit Kettenhemd und Kettenhaube gewandend dürfen.

Informationen und Anfragen:
Tourist Information Emmendingen
Tel: 0 76 41/194 33
www.emmendingen.de
touristinfo@emmendingen.de
oder: Annerose Bauer
Tel: 0 76 41/31 83
Annerose.Bauer@gmx.de

Hochburg



Der Blick geht weit ins Tal, zu den Vogesen, zum Kaiserstuhl und nach Freiburg hinüber. Die Burg Landeck liegt

auf einem Hügel der Schwarzwaldvorberge, umgeben vom Viedörferwald. Altes Gemäuer, sagenhafte Geschichten: Die bau- und kunst-geschichtlich bedeutenden Neuerungen des Burgenbaus, die von den Erbauern der Anlage, den Herren Geroldseck, übernommen wurden, lassen sich hier besonders anschaulich nachweisen.

Burg Landeck, Teningen


Burgfräulein Brigitte von Landeck lebt auf der Burg und berichtet von den ehemaligen Herren und ihren Damen, von den Menschen rund um die verfallenen Giebel.

Es gibt nur noch wenige Orte, an denen das Mittelalter so anschaulich nachempfunden werden kann.

Buchungen und Führungen:
www.burg-landeck.de
Monika Reinbold, Tel: 0 76 41/93 71 85
fuehrungen@burg-landeck.de
Veranstaltungen:
www.teningen.de, Tel: 0 76 41/580 60

Burg Landeck

Erstmals im Jahre 1290 erwähnt ist die Burg Lichteneck eine der ältesten Burgen des Breisgaus. Weithin sichtbar liegt sie auf einem nach Süden ausgerichteten Sporn des Schlossberges bei Hecklingen. Von den Grafen von Freiburg erbaut und durch Heirat an die Pfalzgrafen von Tübingen gekommen, herrschten hier bis 1661 die Grafen von Tübingen-Lichteneck. Erstmals



Burg Lichteneck, Kenzingen

1433 zerstört, danach wieder aufgebaut und seit 1675 Ruine wird sie durch den Förderverein und dem privaten Eigentümer aufwendig in Stand gehalten. Gerne führen wir Gruppen ab 10 Personen nach Anmeldung durch die Burg und ihre Geschichte. Regelmäßige Führungstermine werden auf der Infotafel am Burgeingang bekannt gegeben. Aus haftungsrechtlichen Gründen sind nur offiziell geführte Besichtigungen möglich.

Informationen und Buchungen:
www.burg-lichteneck.de
Tel: 0 76 44/75 66
burg-lichteneck@gmx.de
oder : Hans-Jürgen Schrader
Tel: 0 76 44/ 92 21 80
info@breisgau-burgen.de

Burg Lichteneck





Kastelburg, Waldkirch



Hochburg, Emmendingen



Burg Landeck, Teningen



Burg Lichteneck, Kenzingen


Der Vierburgenweg im Naturpark Südschwarzwald



Dieses Projekt wurde gefördert durch den Naturpark Südschwarzwald mit Mitteln des Landes Baden-Württemberg, der Lotterie Glücksspirale und der Europäischen Union (ELER)



Mit finanzieller Unterstützung von:



ÖPNV - Verbindungen

Alle Orte an der Wanderstrecke sind mit Zug und/oder Bus erreichbar. Fahrplanauskünfte: www.rvf.de, www.efa-bw.de, Tel. 01805/779966

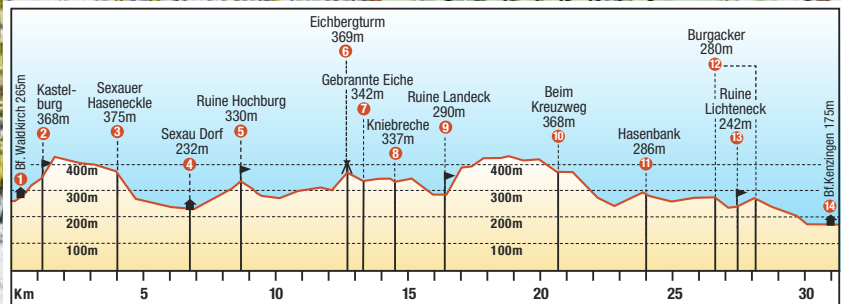
Zu- und Abgangswege

Bf. Kollmarsreute 15 - Ruine Hochburg 6	3,0 km
Eichbergturm 6 - Bf. Emmendingen 16	2,6 km
Bf. Emmendingen 16 - Gebrannte Eiche 7	2,5 km
Bf. Emmendingen 16 - Kniebreche 9	3,5 km
Landeck 9 - Mündingen (Bus) 17	2,7 km
Beim Kreuzweg 10 - Heimbach (Bus) 19	2,4 km
Hasenbank 11 - Malterdingen (Bus) 19	2,4 km
Burgruine Lichteneck 13 - Hecklingen (Bus) 20	0,4 km

Wanderkartentipps (Auswahl)

Wanderkarte Breisgau Kaiserstuhl, M. 1:35 000
Hrsg. LGL Bad.-Württ. und Schwarzwaldverein
ISBN 978-3-89021-785-7

Freizeitkarte Blatt 505 Freiburg, M. 1:50 000
Hrsg. LGL Bad.-Württ. in Zusammenarbeit
mit Schwarzwaldverein und Naturpark
Südschwarzwald
ISBN 978-3-89021-598-3



Der Vierburgenweg von Waldkirch nach Kenzingen

Der Vierburgenweg am Westrand des Schwarzwaldes und seiner Vorberge führt durch die vielgestaltige Landschaft des nördlichen Breisgaus. Er lädt zum Entdecken der Kastelburg bei Waldkirch, der Hochburg bei Emmendingen, der Burgruinen Landeck bei Landeck und Lichteneck bei Hecklingen ein. Auf dem Weg kann das ganze Jahr über, meist auch im Winter, gewandert werden; empfohlen werden Frühjahr (Baumblüte) und Herbst (Laubfärbung, Weinlese).

An Tagen mit einer guten Sicht eröffnen sich von allen Burgruinen und vom Eichbergturm bei Emmendingen prächtige Ausblicke ins Land. Erlebnisse, die noch lange in Erinnerung bleiben, auch wenn man die Historie der Burgen wieder vergessen haben sollte.

Der Vierburgenweg ist vom Schwarzwaldverein mit einer gelben Raute* und zusätzlich mit dem Namen „Vierburgenweg“ ausgeschildert, gleichfalls sind die vorgeschlagenen Zugangs- bzw. Abgangswege bezeichnet. Die Wegweiser des Schwarzwaldvereins zeigen an jeder Kreuzung mit anderen Wanderwegen die Ziele und Entfernungen an.

* Ausnahme: Von Waldkirch bis zum Sexauer Hasenecke hat die Wegstrecke das Zeichen des gleichlaufenden Kandel-Höhenweges.

Gesamtstrecke

Waldkirch 1 - Kenzingen 20, einschließlich Abstecher zur Burgruine Lichteneck 13, 5 km; 660 m Aufstiege, 750 m Abstiege.

Empfohlene Etappen

• Bf. Waldkirch 1 - Kastelburg 2 - Sexau 4 - Hochburg 6 - Eichbergturm 6 - Bf. Emmendingen 16, 5 km; 380 m Aufstiege, 450 m Abstiege.

• Bf. Emmendingen 16 - Landeck 9 - Lichteneck 13 - Bf. Kenzingen 20, 21,0 km; 430 m Aufstiege, 450 m Abstiege.

Weitere Varianten

• Bf. Waldkirch 1 - Kastelburg 2 - Sexau 4 - Hochburg 6 - Landeck 9 - Mündingen (Bus) 17, 18,5 km; 450 m Aufstiege, 510 m Abstiege.

• Bf. Kollmarsreute 15 - Hochburg 6 - Landeck 9 - Lichteneck 13 - Hecklingen (Bus) 20, 22,0 km; 450 m Aufstiege, 490 m Abstiege.

- Vierburgenweg
- - - Empfohlene Zu- und Abgangswege
- Bahnhof

Grundlage: Topographische Karte 1:100000 - © Landesamt für Geoinformation und Landentwicklung Baden-Württemberg (www.lgl-bw.de) vom 6.9.2010, Az.:2851-2-D/7282

